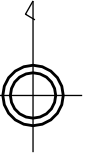


1:2000  
H-7

この図面は、地番の配置を示すために合成作成した地番参考図であって、法的効力はありません。法的な権利関係の確認に用いる場合は、法務局に備え付けの公図をご確認ください。

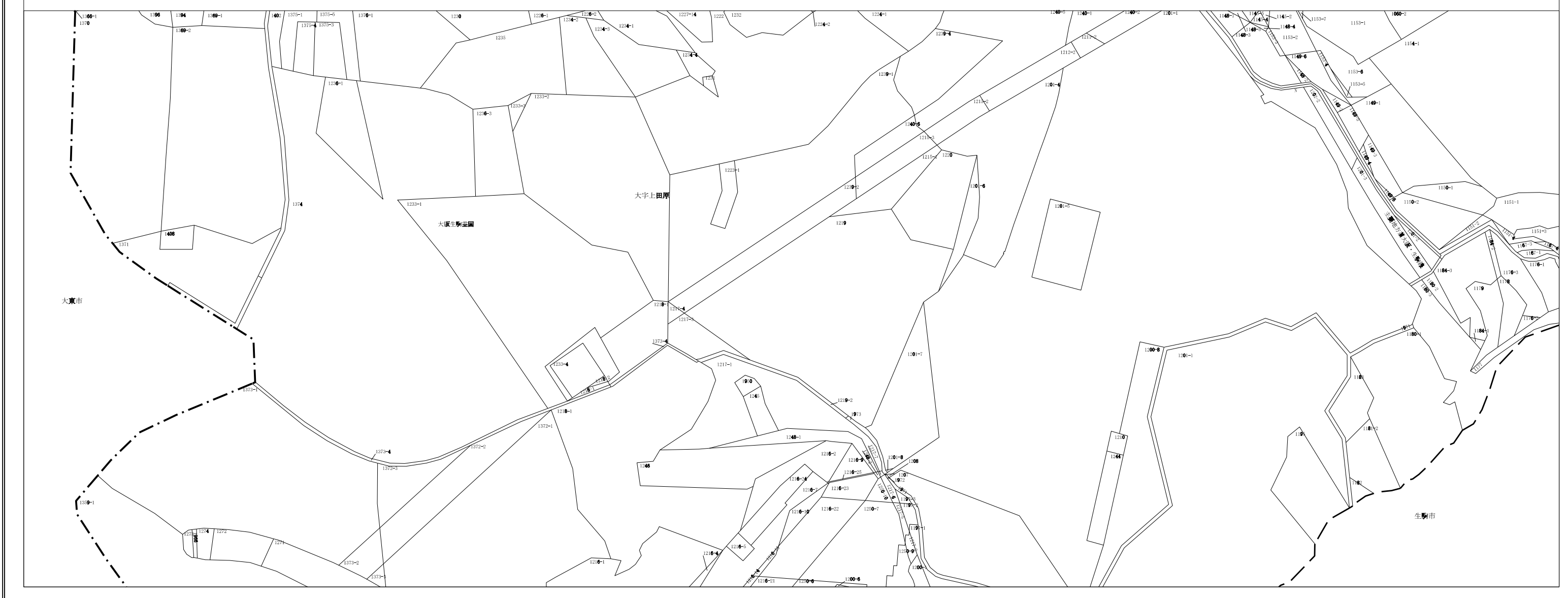
# 地番参考図

この図面は、地番の配置を示すために合成作成した地番参考図であって、法的効力はありません。法的な権利関係の確認に用いる場合は、法務局に備え付けの公図をご確認ください。

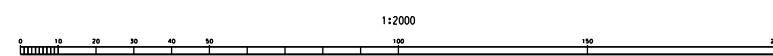


G-6	G-7	G-72	G-81	G-82
		G-74	G-83	G-84
		H-72	H-81	H-82
I-6	I-7			

凡	例
— — —	行政界
— — —	大字界
— — —	兼界
○ ○ 市	行政名
○ ○ 町	大字名
12-34	地番
○ ○ ○	説明注記



令和5年1月1日現在



計画機関 四條畷市  
作業機関 アジア航測株式会社 H-7