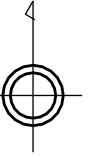


1:1000  
D-10-1

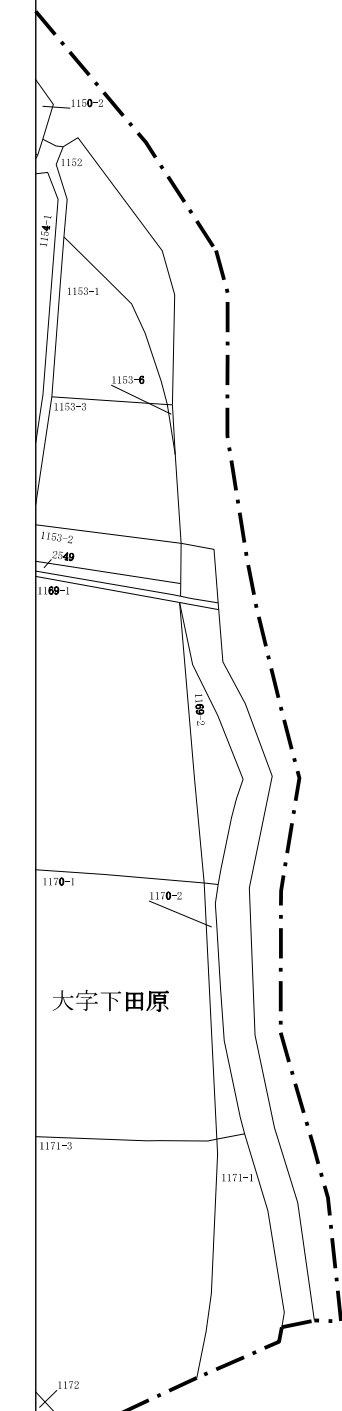
この図面は、地番の配置を示すために合成作成した地番参考図であって、法的効力はありません。法的な権利関係の確認に用いる場合は、法務局に備え付けの公図をご確認ください。

# 地番参考図

この図面は、地番の配置を示すために合成作成した地番参考図であって、法的効力はありません。法的な権利関係の確認に用いる場合は、法務局に備え付けの公図をご確認ください。



|       |        |  |
|-------|--------|--|
| C-9-4 |        |  |
| D-9-2 | D-10-1 |  |
| D-9-4 | D-10-3 |  |

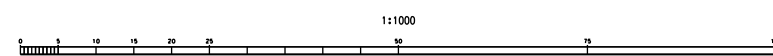


生駒市

大字下田原

| 凡     | 例    |
|-------|------|
| — — — | 行政界  |
| — — — | 大字界  |
| — — — | 筆界   |
| ○ ○ 市 | 行政名  |
| ○ ○ 町 | 大字名  |
| 12-34 | 地番   |
| ○ ○ ○ | 説明注記 |

令和5年1月1日現在



計画機関 四條畷市 アジア航測株式会社 D-10-1  
作業機関