

1:1000
B-9-3

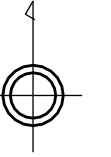
この図面は、地番の配置を示すために合成作成した地番参考図であって、法的効力はありません。法的な権利関係の確認に用いる場合は、法務局に備え付けの公図をご確認ください。

地番参考図

この図面は、地番の配置を示すために合成作成した地番参考図であって、法的効力はありません。法的な権利関係の確認に用いる場合は、法務局に備え付けの公図をご確認ください。

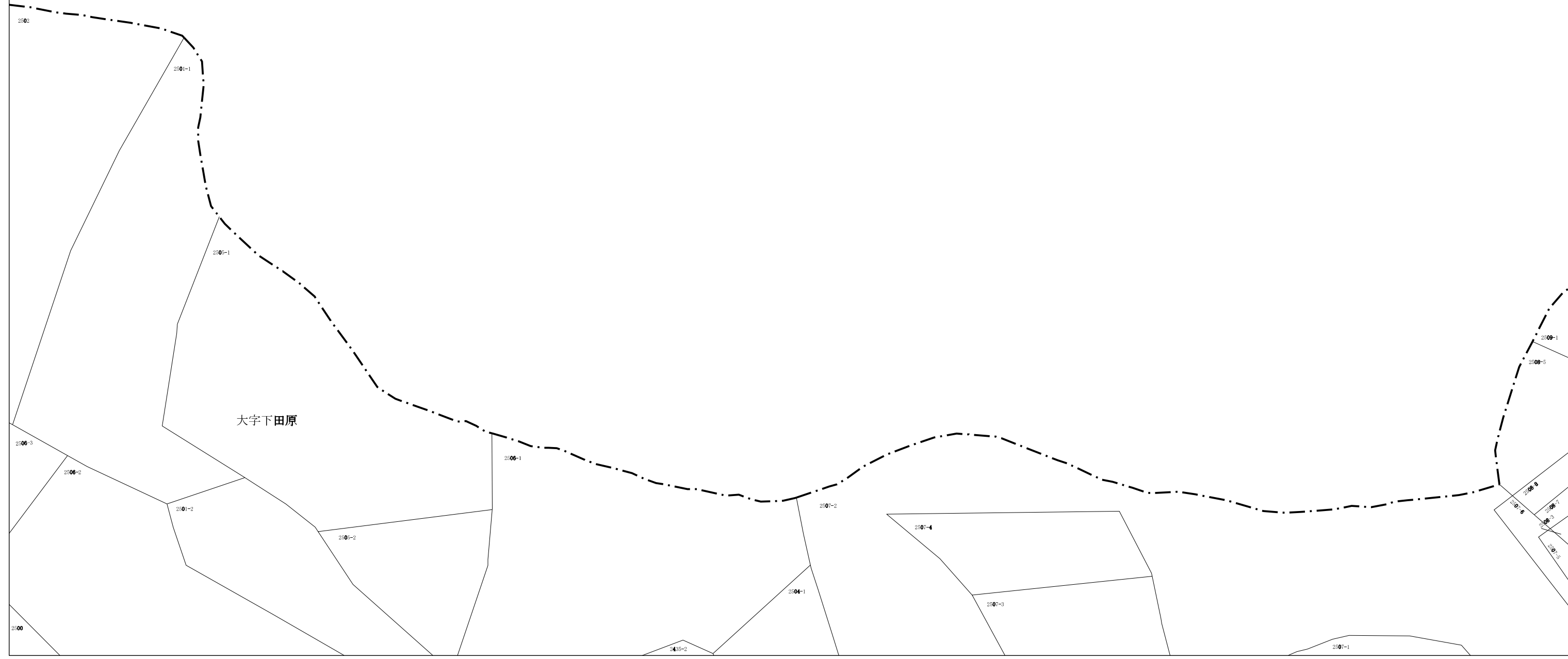
交野市

大字下田原

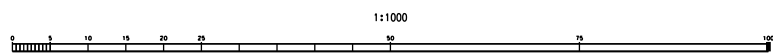


| | | |
|-----|--------------|-------|
| B-8 | B-9-3 | B-9-4 |
| C-8 | C-9 | C-9-2 |

| 凡 | 例 |
|-------|------|
| — — — | 行政界 |
| — — — | 大字界 |
| — — — | 筆界 |
| ○ ○ 市 | 行政名 |
| ○ ○ 町 | 大字名 |
| 12-34 | 地番 |
| ○ ○ ○ | 説明注記 |



令和5年1月1日現在



計画機関 四條市 四條市
作業機関 アジア航測株式会社 B-9-3